



**КОМИТЕТ ИМУЩЕСТВЕННЫХ ОТНОШЕНИЙ
АДМИНИСТРАЦИИ ПЕРМСКОГО МУНИЦИПАЛЬНОГО ОКРУГА**

РЕШЕНИЕ

о размещении объектов № 2908

Пермский край
Пермский округ

24.10.2023

Комитет имущественных отношений администрации Пермского муниципального округа разрешает Акционерному обществу «Газпром газораспределение Пермь» (ИНН 5902183841, ОГРН 2125902017723, почтовый адрес: 614000, г. Пермь, ул. Петропавловская, 43)

размещение объекта «Газопровод-ввод до границы земельного участка по адресу: Камская ул 67А, Гамы д (газопровод давлением до 1.2 Мпа, для размещения которого не требуется разрешения на строительство)»

на землях государственная собственность на которые не разграничена.

на срок 1 год.


Местоположение: Пермский край, Пермский муниципальный округ, д. Гамы.

Приложение: схема предполагаемых к использованию земель или части земельного участка.

Особые условия использования:

1. При размещении объекта учесть параметры ширины проезда улично-дорожной сети, во избежание сужения полосы отвода дороги.
2. Получение разрешения на производство земляных работ.

Заместитель председателя комитета


(подпись, печать)

М.В. Королева



Схема предполагаемых к использованию земель или части земельного участка

Объект: "Газопровод-ввод до границы земельного участка по адресу: Камская ул 67А, Гамы д"

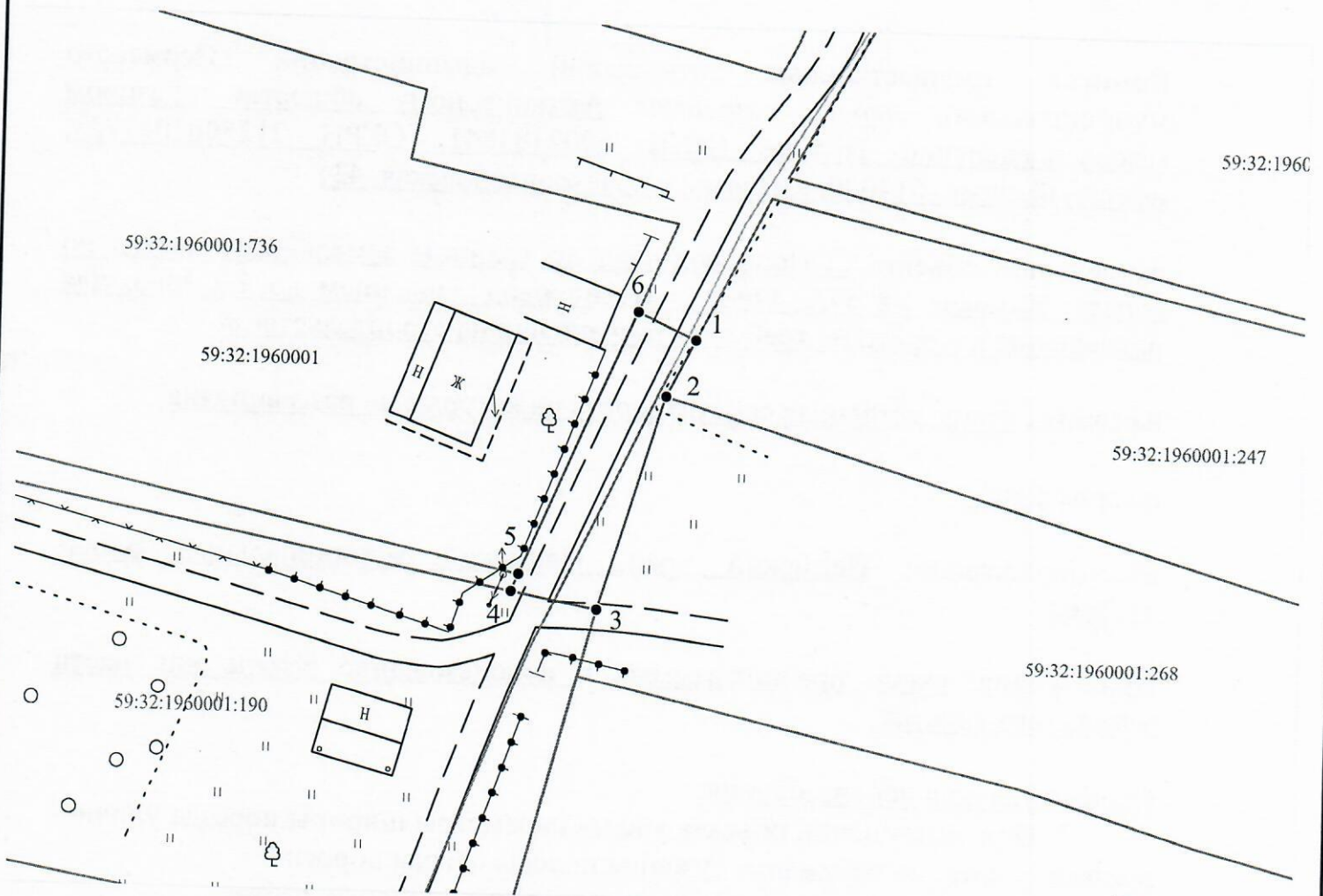
Местоположение: Пермский край, Пермский м.о., д. Гамы

Площадь земель или части земельного участка, кв.м.: 119

Категория земель: земли населённых пунктов

Вид разрешенного использования земельного участка: отсутствует


Обозначение характерных точек границ	Координаты (СК - 59)	
	X	Y
№		
	ЗУ1 (1)	
1	520155.98	2206027.57
2	520151.70	2206025.43
3	520135.71	2206020.51
4	520136.94	2206014.09
5	520138.23	2206014.62
6	520158.01	2206023.17
1	520155.98	2206027.57



Масштаб 1:500

Условные обозначения:

- граница части земельного участка, занимаемой на период строительства
- граница земельного участка ранее учтенного в ЕГРН, устан-ая в соотв-ии с требованиями зем. законод-ва
- граница кадастрового квартала
- 59:32:0760101 - кадастровый номер квартала
- 59:32:0760101:35 - кадастровый номер земельного участка в КК
- проектируемый газопровод-ввод
- существующий газопровод
- граница зоны с особыми условиями использования территории учтенная в ЕГРН

Заявитель  Косачев О.В., по доверенности
 (подпись, расшифровка подписи) № 1853 от 28.12.2022
 МИ Верно
 (для юридических лиц и ИП)